

**Comune di Atena Lucana**  
 Provincia di Salerno

**PROGETTO ESECUTIVO**

Lavori di finalizzazione, studio e urbanistica con autorizzazione prefabbricati leggeri ubicati in Atena Lucana, Consorzio e Atena Lucana Scalo, con la contributo di n. 10 del 04/01/07 di E.F.P. - OFFICE DI COORDINAMENTO

**committente:**  
 Comune di Atena Lucana (SA)

**Ubicazione**  
 Loc. Stabellia (Capoluogo) | Ig. 16 Area pubblica definita di part. 474-139-229  
 Loc. Stabellia (Atena Lucana) | Ig. 8 part. 211

**elaborato:**  
 Planimetria degli interventi.

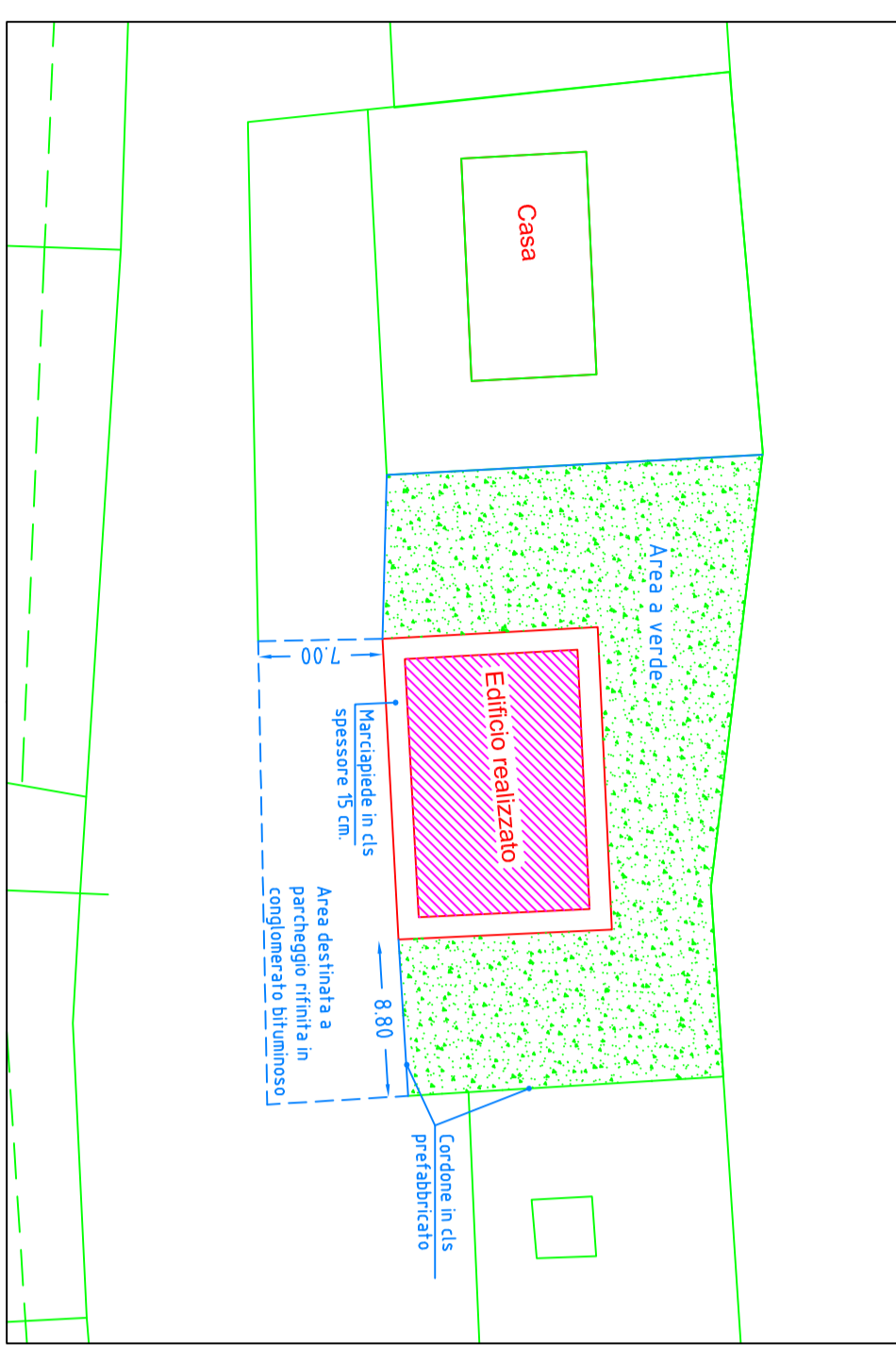
**progettista:**  
 Dott.Ing. CORNO GALLO

**II R.U.P.**  
 Dott.Ing. CORNO GALLO

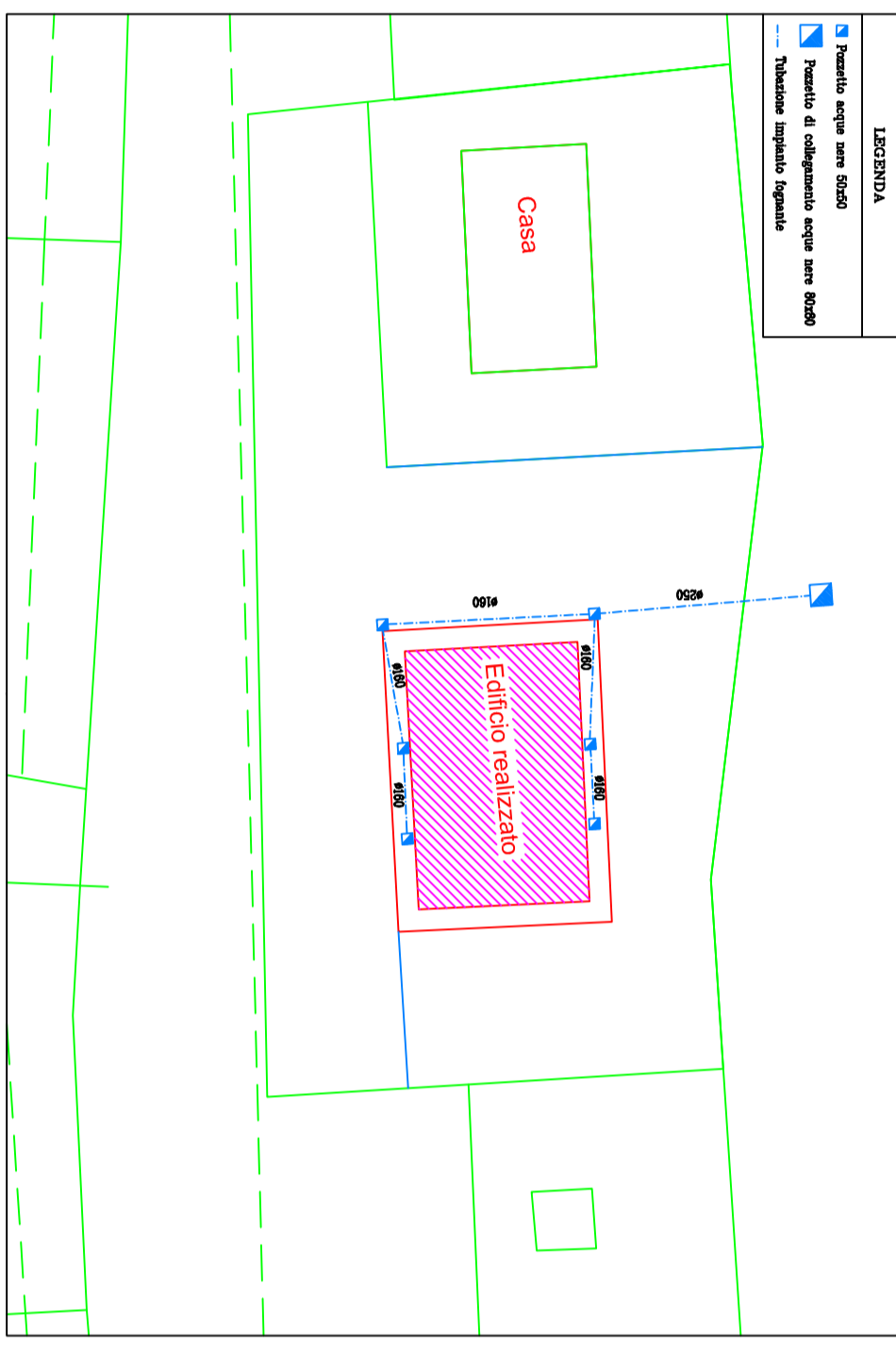
**tavola:**  
 P.01

**data:**  
 MARZO 2017

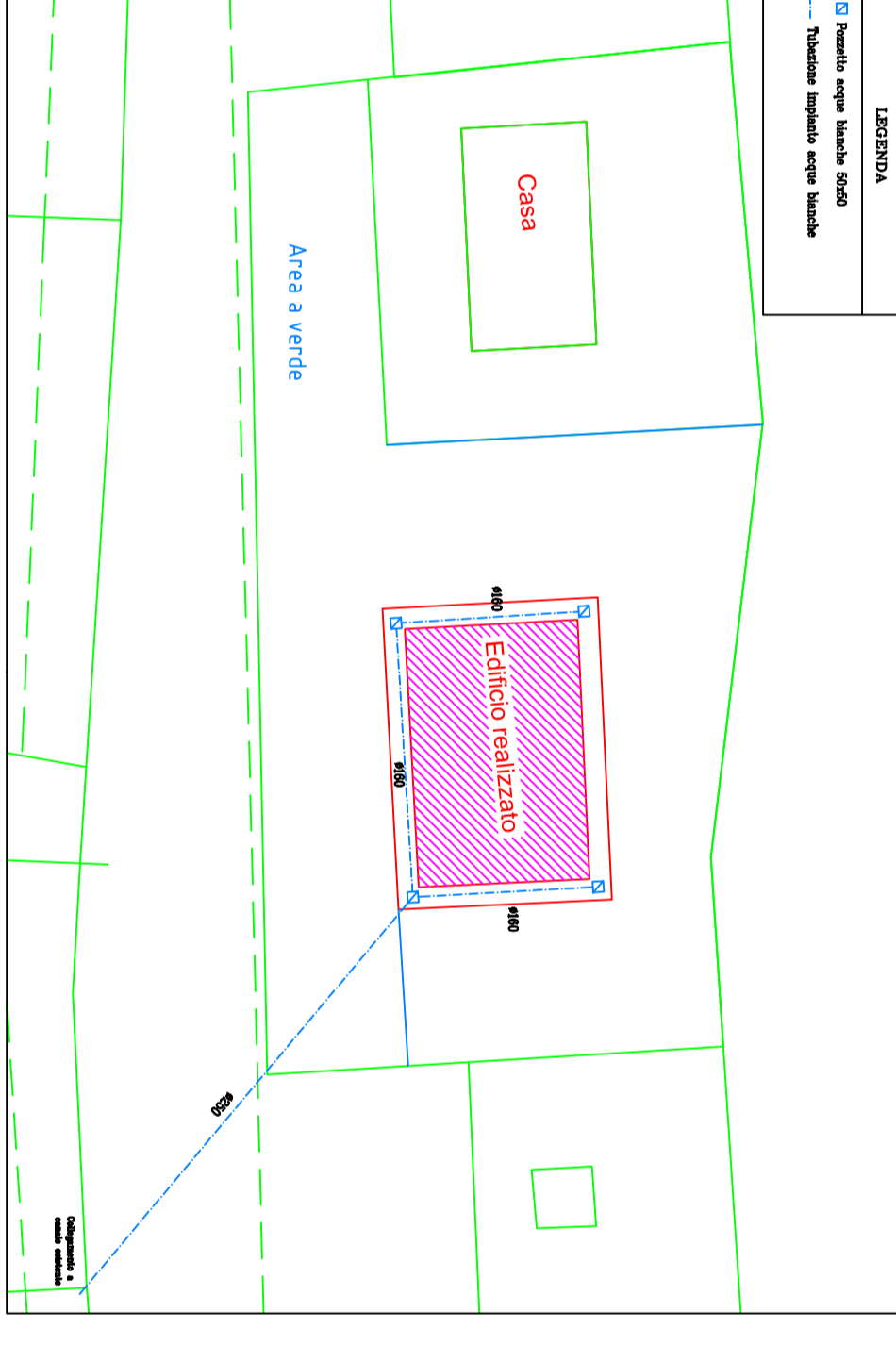
Comune di Atena Lucana - Zona scalo  
**PLANIMETRIA SISTEMAZIONE STRADA**  
 Scala 1:200



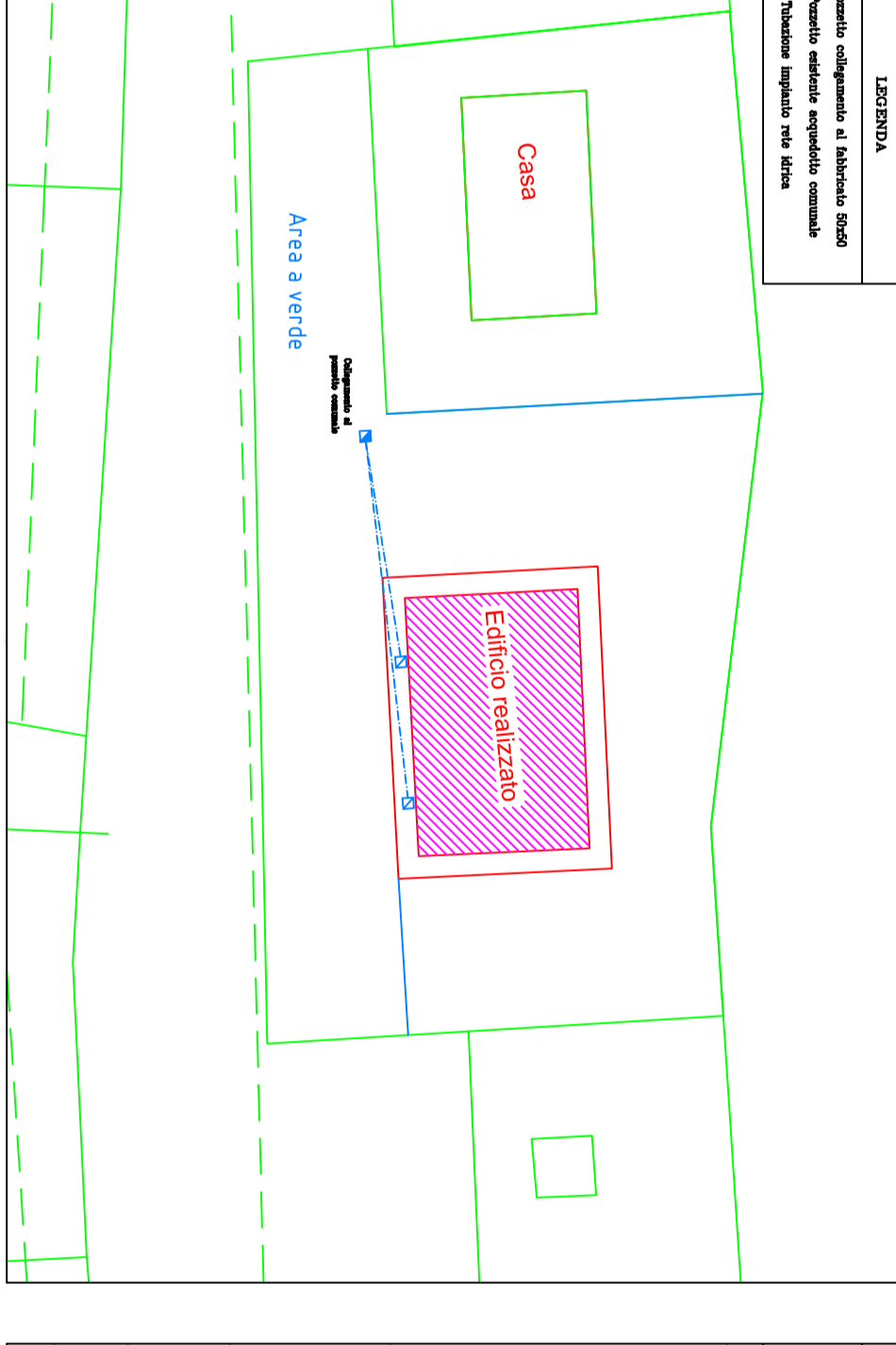
Comune di Atena Lucana - Zona scalo  
**PLANIMETRIA IMPIANTO ACQUE NERE**  
 Scala 1:200



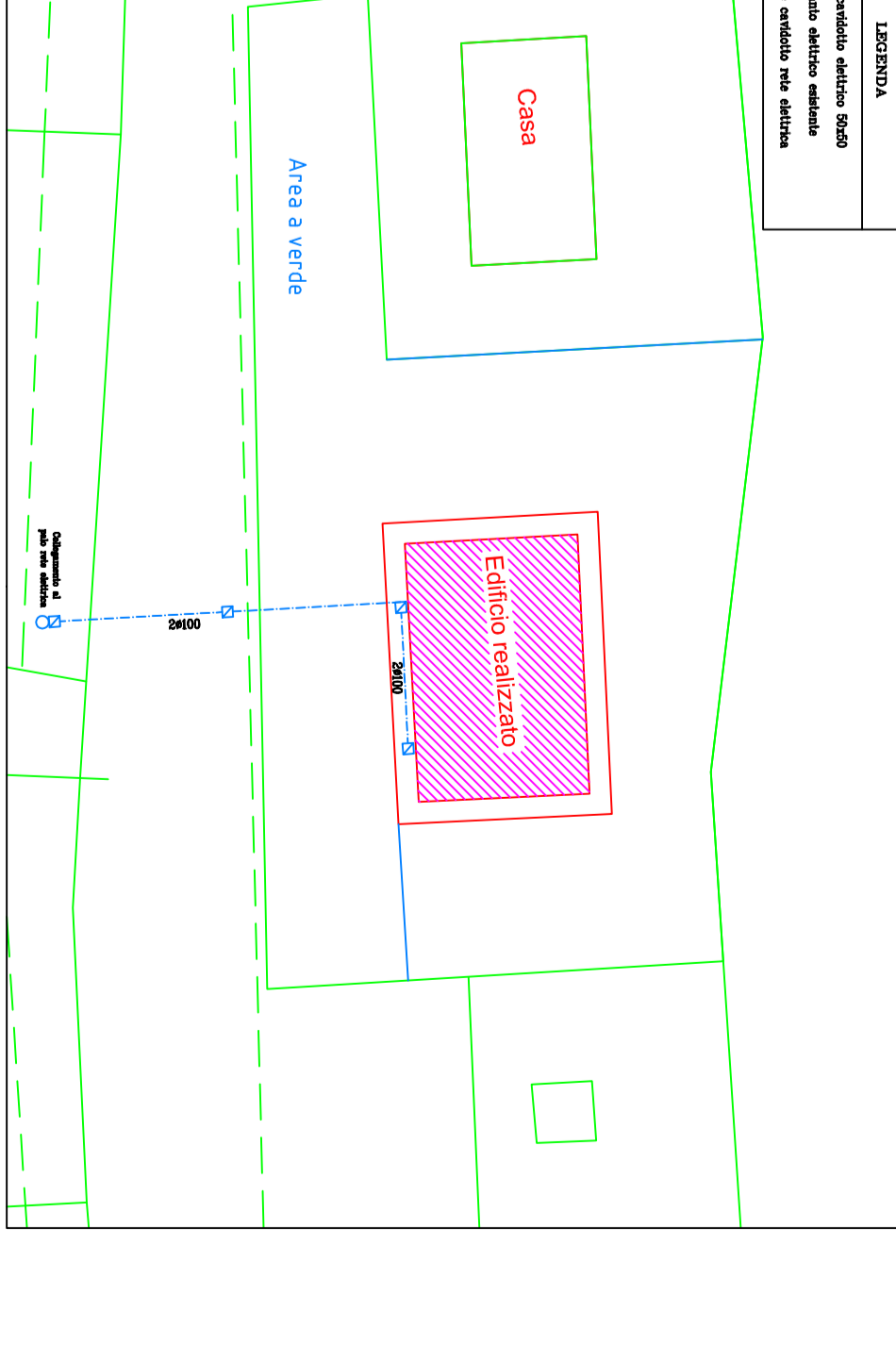
Comune di Atena Lucana - Zona scalo  
**PLANIMETRIA IMPIANTO ACQUE BIANCHE**  
 Scala 1:200



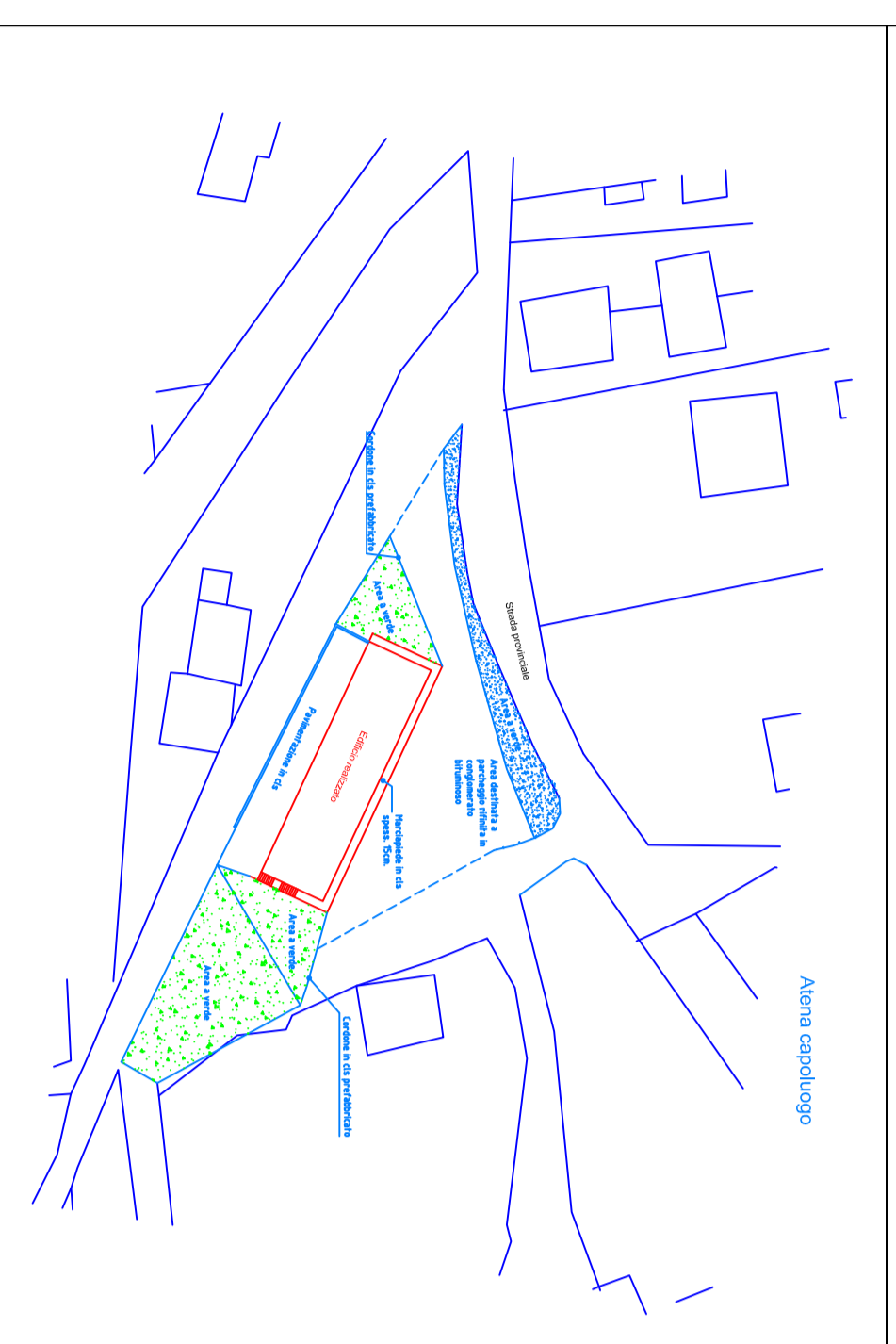
Comune di Atena Lucana - Zona scalo  
**PLANIMETRIA IMPIANTO ACQUEDOTTO**  
 Scala 1:200



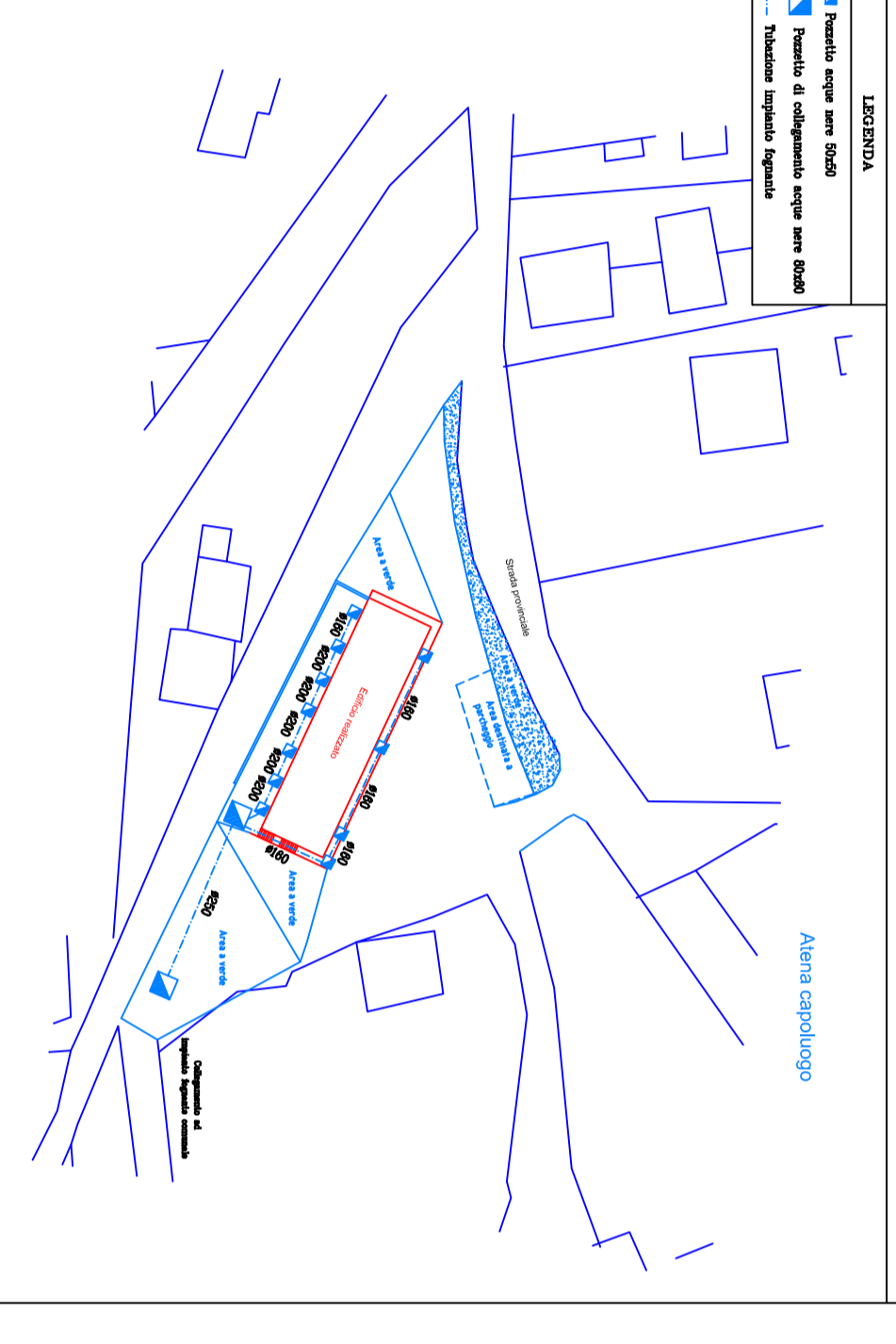
Comune di Atena Lucana - Zona scalo  
**PLANIMETRIA CAVIOTTO LINEA ELETTRICA**  
 Scala 1:200



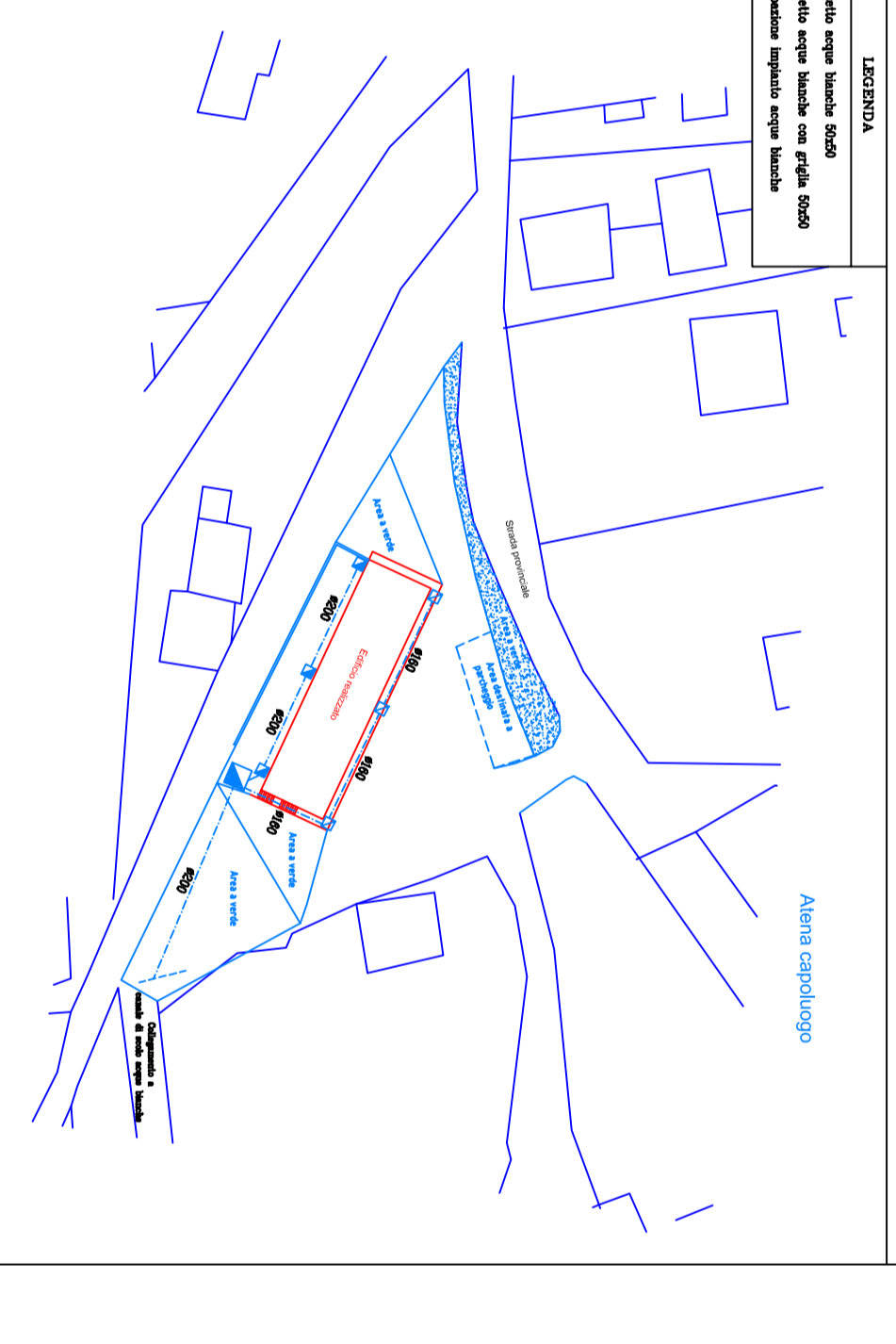
Comune di Atena Lucana - Zona capoluogo  
**PLANIMETRIA SISTEMAZIONE STRADA**  
 Scala 1:500



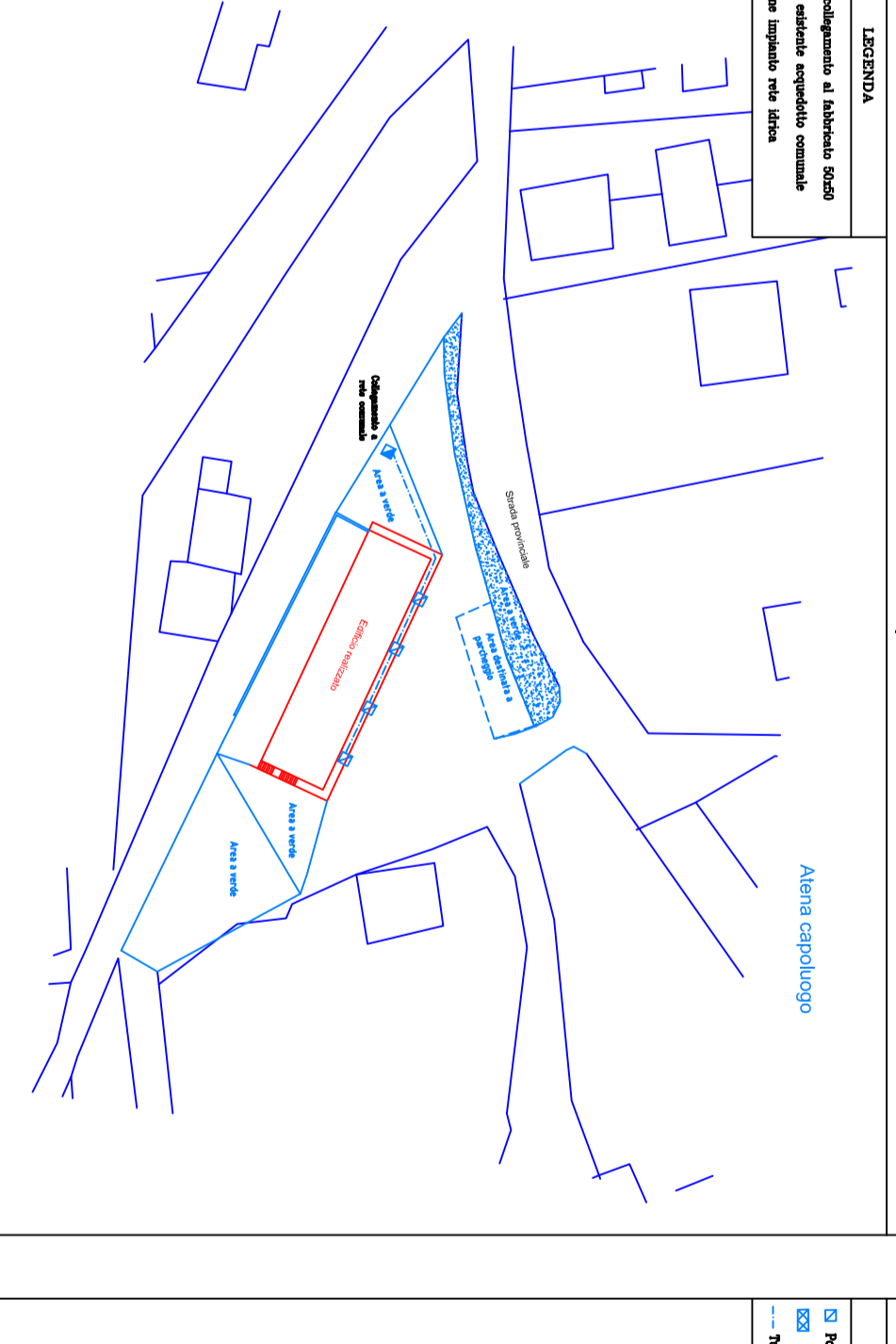
Comune di Atena Lucana - Zona capoluogo  
**PLANIMETRIA IMPIANTO ACQUE NERE**  
 Scala 1:500



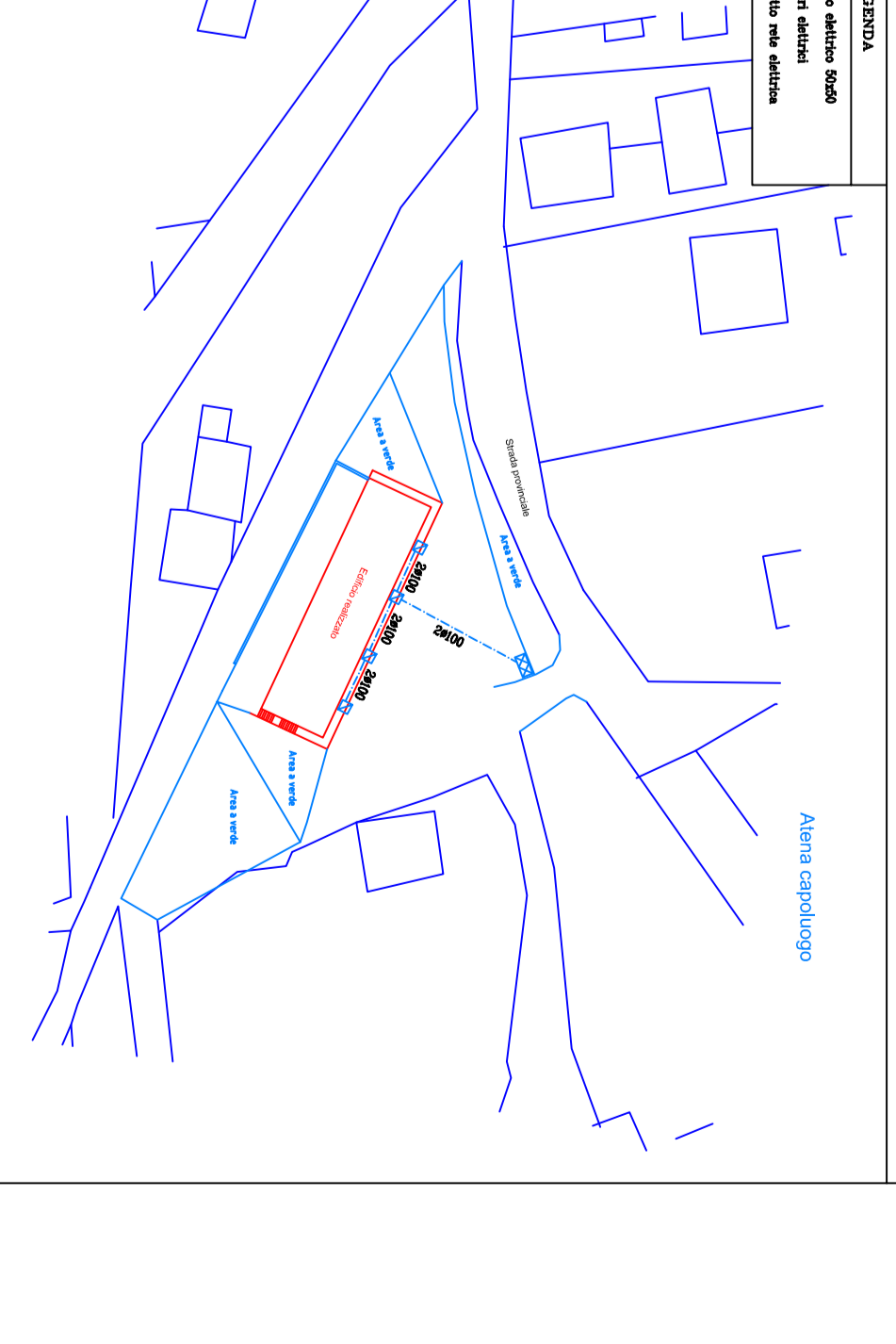
Comune di Atena Lucana - Zona capoluogo  
**PLANIMETRIA IMPIANTO ACQUE BIANCHE**  
 Scala 1:500



Comune di Atena Lucana - Zona capoluogo  
**PLANIMETRIA IMPIANTO ACQUEDOTTO**  
 Scala 1:500



Comune di Atena Lucana - Zona capoluogo  
**PLANIMETRIA CAVIOTTO LINEA ELETTRICA**  
 Scala 1:500



- LEGENDA**
- Pericolo acque nere 50/50
  - Pericolo di inquinamento acque nere 50/50
  - Tracciato impianto fognario

- LEGENDA**
- Pericolo acque bianche 50/50
  - Tracciato impianto acqua bianca

- LEGENDA**
- Pericolo inquinamento e alluvione 50/50
  - Non inquinato acque bianche
  - Tracciato impianto per acqua

- LEGENDA**
- Pericolo condotte elettriche 50/50
  - Non inquinato condotte elettriche
  - Tracciato condotte per elettricità

- LEGENDA**
- Pericolo acque nere 50/50
  - Pericolo di inquinamento acque nere 50/50
  - Tracciato impianto fognario

- LEGENDA**
- Pericolo acque bianche 50/50
  - Pericolo inquinamento acque bianche
  - Tracciato impianto acqua bianca

- LEGENDA**
- Pericolo inquinamento e alluvione 50/50
  - Non inquinato acque bianche
  - Tracciato impianto per acqua

- LEGENDA**
- Pericolo condotte elettriche 50/50
  - Non inquinato condotte elettriche
  - Tracciato condotte per elettricità